

PROGRAMAÇÃO

ETAPA PROGRAMAS

NOITE	Horário	Atividade
	10h00-10h20	Abertura da reunião do Conselho <ul style="list-style-type: none">Boas vindas e apresentação da pauta
	10h20-10h35	Avaliação da Etapa Zoneamento / Reforço do Processo de Consulta Pública
	10h35-11h00	Apresentação da Concepção dos Programas de Gestão <ul style="list-style-type: none">MetodologiaProgramas de Gestão e Objetivos
	11h00-12h00	Apresentação da Concepção dos Programas de Gestão <ul style="list-style-type: none">MetodologiaProgramas de Gestão e Objetivos

PROGRAMAÇÃO

ETAPA PROGRAMAS

NOITE	Horário	Atividade
	13h00-14h00	Grupos de Trabalho - Programas dos Planos de Manejo <ul style="list-style-type: none">• Discussão sobre os programas a partir de ações propostas pelos participantes, tomando como referência as metas
	14h00-14h25	<ul style="list-style-type: none">• Socialização das contribuições aos Programas
	14h25-14h45	Esclarecimento sobre a avaliação <ul style="list-style-type: none">• Preenchimento das fichas
	14h45-15h00	Encerramento <ul style="list-style-type: none">• Encaminhamentos e acordo para a realização do 4º encontro

■ FASES DE CONSULTA PÚBLICA E DELIBERAÇÃO

Consulta
Pública

- Conselho da UC

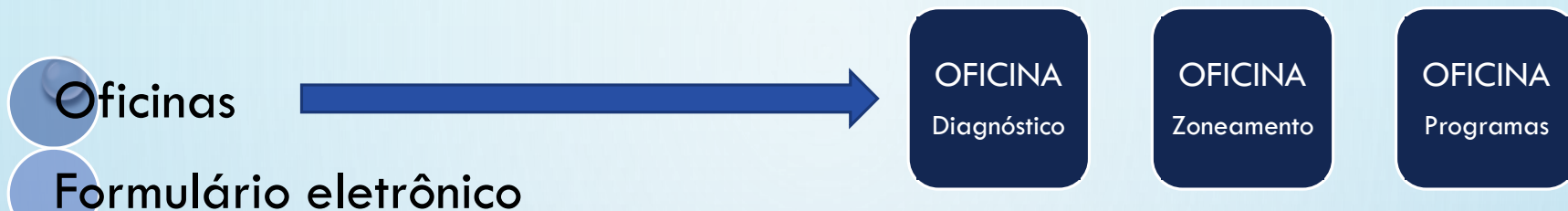
Consulta
Pública

- Audiência Pública

Deliberação

- CONSEMA (CTBio e Plenária)

■ CANAIS PARA CONTRIBUIÇÕES AO PLANO DE MANEJO



Formulário eletrônico




Durante o processo de consulta via Conselhos
Formulário online contribuições até 26/06

PORTAL PLANOS DE MANEJO

www.ambiente.sp.gov.br/consulta-planosdemanejo

Início Consulta Pública

Floresta Estadual de Pederneiras



O Instituto Florestal convida Órgãos Ambientais, Entidades Públicas Federais, Estaduais e Municipais, Organizações Não Governamentais, Proprietários de Terras, Representantes dos Setores Produtivos e a Comunidade em geral para participarem da Consulta Pública para discussão da proposta de **Plano de Manejo da Floresta Estadual de Pederneiras**.

A Consulta Pública tem como objetivo ampliar as discussões sobre o Plano de Manejo e possibilitar a coleta de contribuições dos cidadãos para subsidiar a tomada de decisões do Instituto Florestal a cerca do Diagnóstico, Zoneamento e Programas que definem as normas e diretrizes do Plano de Manejo da FE Pederneiras.

O processo de Consulta Pública e as contribuições poderão ser realizadas durante os Encontros que acontecerão no espaço das reuniões do Conselho Gestor da Unidade de Conservação e, também, por meio de formulário eletrônico, o qual ficará disponível até 26 de junho de 2018.

Encontros no Conselho Gestor

- Etapa de Diagnóstico - 07 de março - Pederneiras
- Etapa de Zoneamento - 12 de abril de 2018 - 09h00 - Pederneiras
- Etapa de Programas - 17 de maio de 2018 - Pederneiras
- Devolutiva do Processo de Consulta Pública - 19 de julho de 2018 - Pederneiras
- Manifestação do Conselho Consultivo sobre o Plano de Manejo Floresta Estadual de Pederneiras

Contribuições ao Plano de Manejo via formulário eletrônico (aberto até 26/junho/2018)

- Consulta Pública via formulário eletrônico - Plano de Manejo da Floresta Estadual de Pederneiras - Etapa Diagnóstico
- Consulta Pública via formulário eletrônico - Plano de Manejo da Floresta Estadual de Pederneiras - Etapa Zoneamento
- Consulta Pública via formulário eletrônico - Plano de Manejo da Floresta Estadual de Pederneiras - Etapa Programas

Acompanhe e Participe!

Plano de Manejo

Documentos Preliminares

Diagnóstico

- Diagnóstico: Informações da UC, Meio Antrópico, Meio Biótico, Meio Físico
- Anexo I - Meio Antrópico
- Anexo II - Meio Biótico
- Anexo III - Meio Físico
- Anexo IV - Jurídico Institucional

Zoneamento

- Minuta de Zoneamento - Zonas e Áreas (descrição, objetivos, atividades permitidas e normas)
- Mapa de Zoneamento

Sistema de Gestão - Programas

- Programas de Gestão - Ações e Atividades

Informações da UC

Floresta Estadual

Grupo: Uso sustentável
Área: 1975 hectares
Bioma: Mata Atlântica – Floresta Estacional Semidecidual
Localização: Município de Pederneiras
Órgão Gestor: Instituto Florestal
Telefone para informação: (014) 3292-4000
Gestor: José Arimatéia Rabelo Machado
E-mail:
Site: <http://iflorestal.sp.gov.br/areas-proteoidas/florestas-estaduais/pederneiras/>

ETAPA DIAGNÓSTICO

OBJETIVOS:

Compartilhar os resultados do processo de elaboração do Plano de Manejo e possibilitar a coleta de contribuições da sociedade ao diagnóstico da Unidade de Conservação.

PARTICIPAÇÃO E COLETA DE CONTRIBUIÇÕES

44 Participantes entre conselheiros e convidados
Levantamento, no território da UC, de:

- ✓ Ameaças: 19 contribuições
- ✓ Potencialidades: 37 contribuições
- ✓ Perspectivas: 22 contribuições



Diagnóstico

Zoneamento

Programas

Devolutiva e
Manifestação

ETAPA PROGRAMAS


OBJETIVOS:

Proporcionar o contato inicial dos participantes com o conteúdo do Zoneamento da UC e possibilitar a coleta de contribuições da sociedade quanto ao desenho das zonas e áreas e quanto às normas contidas no zoneamento.

PARTICIPAÇÃO E COLETA DE CONTRIBUIÇÕES

26 Participantes entre conselheiros e convidados

- ✓ Zona de Amortecimento: 04 contribuições e Zoneamento Interno: * contribuições
- ✓ 06 contribuições em Discordância ou Inserção de Normas ao Zoneamento da UC



Diagnóstico

Zoneamento

Programas

Devolutiva e
Manifestação

ETAPA PROGRAMAS

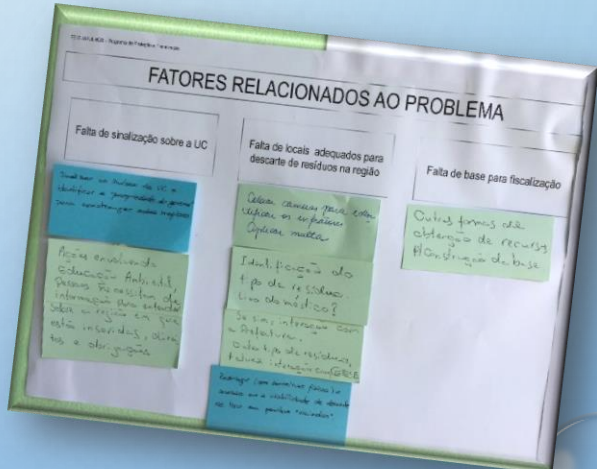
OBJETIVOS:

Compartilhar os problemas da unidade elencados como principais e seus fatores e coletar contribuições para a proposta de as ações e atividades no âmbito dos Programas de Gestão que visem mitiga-los ou reduzi-los.

PARTICIPAÇÃO E COLETA DE CONTRIBUIÇÕES

Em cada um dos Programas de Gestão, propor, a partir dos problemas e fatores relacionados:

- ✓ Ações
- ✓ Atividades




ETAPA DEVOLUTIVA E MANIFESTAÇÃO DO CONSELHO

OBJETIVOS:

Expor os resultados e as justificativas sobre as contribuições colhidas, nas oficinas realizadas no espaço do Conselho e nos formulários eletrônicos e possibilitar a Manifestação do Conselho sobre o documento preliminar do Plano de Manejo da UC.

MANIFESTAÇÃO DO CONSELHO:

Destinada a apontar o posicionamento do Conselho ao documento preliminar do Plano de Manejo (favorável ou desfavorável), além de apontar possíveis pontos de divergência em relação aos resultados sobre as contribuições colhidas ao longo do processo.



▪ ONDE ESTAMOS, HOJE?

Diagnóstico

Zoneamento

Programas

Devolutiva e
Manifestação

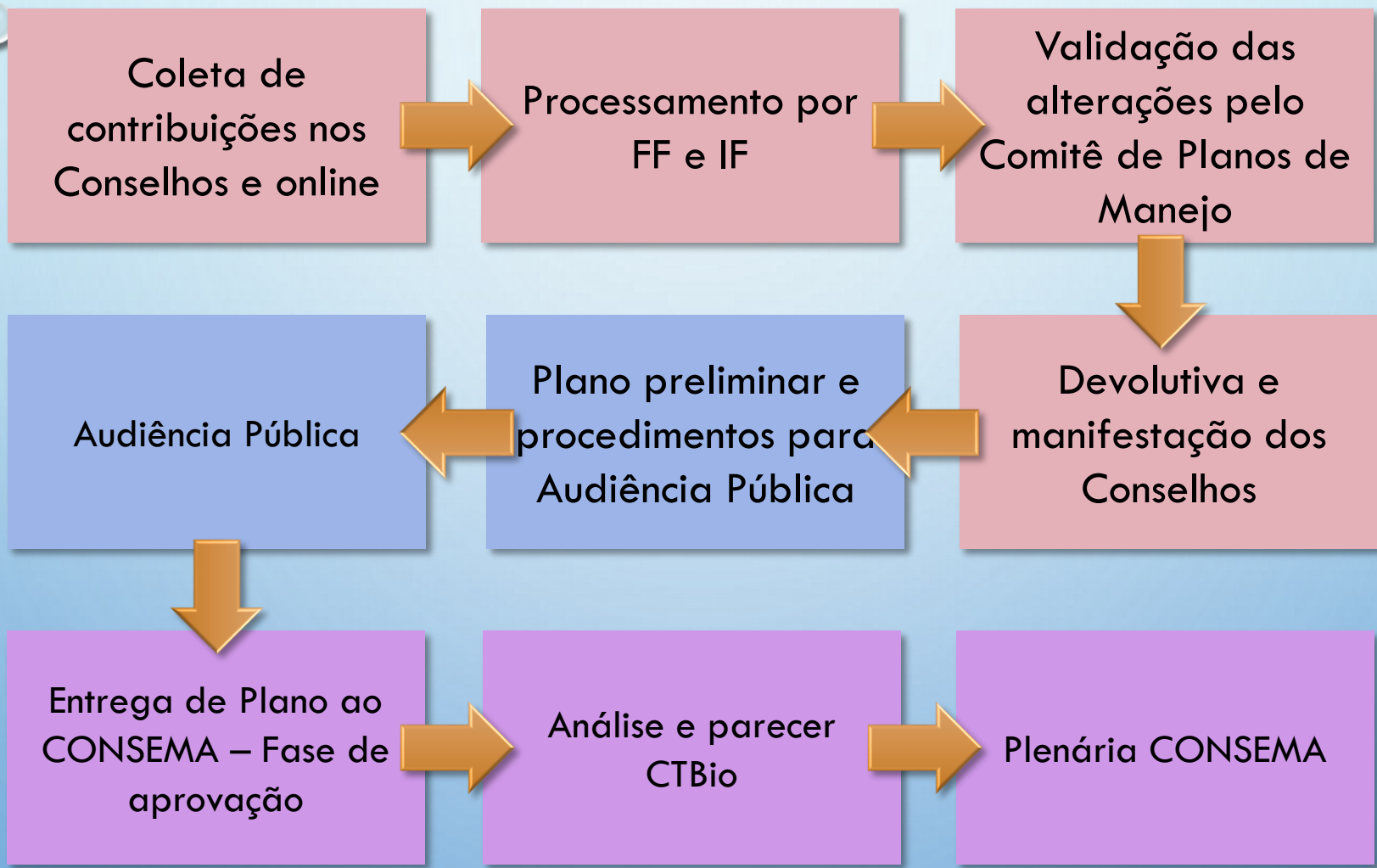
PARTICIPAÇÃO E COLETA DE CONTRIBUIÇÕES

OBJETIVO:

Colher contribuições dos participantes aos programas de gestão dos planos de manejo



FASES DE CONSULTA PÚBLICA E DELIBERAÇÃO



Avaliação

Etapa Zoneamento

Coleta de contribuições



Avaliação Zoneamento

Avaliação	Muito Baixo	Baixo	Satisfatório	Bom	Pleno
Grau de compreensão SOBRE O PROCESSO DE CONSULTA PÚBLICA	-	-	-	62,5%	37,5%
Grau de compreensão SOBRE O ENCONTRO	-	-	-	100%	-
Grau de compreensão SOBRE A PARTICIPAÇÃO no encontro	-	-	62,5%	12,5%	25%
Grau de CONCORDÂNCIA com a proposta	-	-	57,14%	-	42,85%

FE PEDERNEIRAS 12/04/2018

- * Já tive outras experiências em consulta pública. Porém sempre tem algo novo para aprender
- * Embora não conheça bem a área em estudo, contribui com que penso ser pertinente neste processo
- * Não concordo com a redução da zona de amortecimento para 500m
- * Proposta adequada
- * Contra redução da ZA. A zona de exploração sustentável está muito espalhada. Não acredito que o projeto proteja a fauna. A exploração tem que ser cronológica, não é bom cortar todos os lotes ao mesmo tempo

Considerações sobre o Zoneamento – FE Pederneiras

Proposta



Encontro



Dinâmica

Etapa Programas

Coleta de contribuições



OFICINA PARA PROGRAMAS

ORGANIZAÇÃO E DINÂMICA

Grupos de Trabalho:

1 mediador (equipe IF) + 1 técnico (/IF)

2 Mesas

Objetivo: Aprofundar o entendimento dos Programas e construção de propostas – 35 min. cada

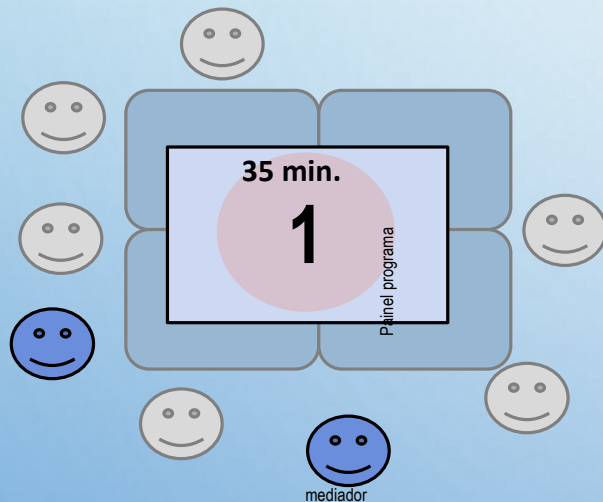
1º Momento – Contextualização do Programa (de onde ele vem e como se estrutura)

2º Momento – Apontamento de ações necessárias à solução de cada problema central pelos participantes, partindo dos fatores destacados.

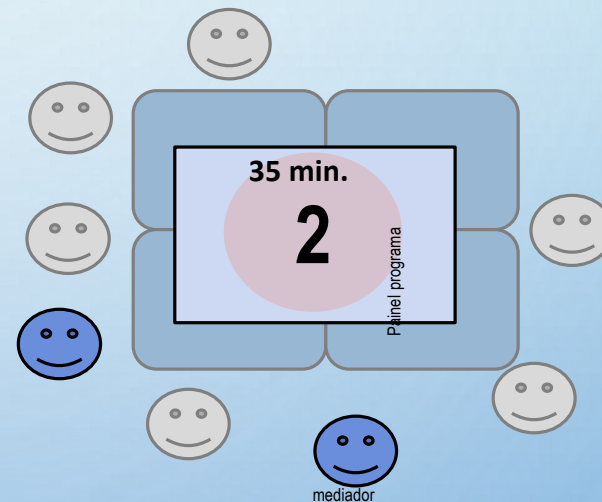
DISCUSSÃO E CONTRIBUIÇÕES AOS PROGRAMAS

Os participantes se dirigem à mesa que lhes interessa, ficando nelas o tempo necessário dentro da programação.

Programa A, B e C



Programa D, E e F



www.ambiente.sp.gov.br/consulta-planosdemanejo

**Próximo encontro: 07 ou 09/08/2018 das
9h as 17h**

Local: Sindicato Rural

1. Devolutiva sobre as contribuições feitas nas reuniões do Conselho
2. Validação dos Planos de Manejo